








LEGENDA:

ZÁKLADNÍ ČLENĚNÍ (HRANICE)

-  OBEC BUŠANOVICE
-  KATASTRÁLNÍ ÚZEMÍ
-  ZASTAVĚNÉ ÚZEMÍ
-  AKTUALIZACE ZASTAVĚNÉHO ÚZEMÍ
- KE DNI 1.4.2022
-  ZASTAVITELNÁ PLOCHA VYMEZENÁ ZM.Č.4
Z4/1až Z4/8 SO13
-  ZASTAVITELNÁ PLOCHA VYMEZENÁ V ÚP A ZMENŠENÁ
SO5, SO11, SO14
-  ZRUŠENÁ ČÁST ZASTAVITELNÉ PLOCHY VYMEZENÉ V ÚP

Z Á Z N A M O Ú Č I N N O S T I
ZMĚNA Č. 4 ÚZEMNÍHO PLÁNU BUŠANOVICE

Správní orgán, který Změnu č.4 ÚP vydal: Zastupitelstvo obce Bušanovice	Otisk razítka-pořizovatel:
Datum nabytí účinnosti:	
Pořizovatel: Obecní úřad Bušanovice Opravněná úřední osoba pořizovatele: Ing. Hana Roudnická Podpis:	

ZMĚNA Č.4 ÚZEMNÍHO PLÁNU BUŠANOVICE
Podle §55a a následujících stavebního zákona

V Ý R O K		
VÝKRES: VÝKRES ZÁKLADNÍHO ČLENĚNÍ	Č.PŘÍLOHY: V.1	Č.PARÉ:
MĚŘÍTKO: 1:5000 MAPOVÝ PODKLAD: KATASTRÁLNÍ MAPA DATUM: 05.2023		
VYPRACOVAL: Ing.arch.Dagmar Buzu, Kostnická 158, 39001 Tábor		