





























LEGENDA:

	PLOCHY STABILIZOVANÉ ZEMNÍ POZEMKOVÉ ZÚŘ
	HRANICE ŘEŠENÉHO ÚZEMÍ
	HRANICE OKRESU
	HRANICE KATASTRÁLNÍHO ÚZEMÍ
	LES
	VODNÍ PLOCHY A TOKY
	HRANICE KATASTRÁLNÍHO ÚZEMÍ
	HRANICE OBCE
	SÍDLO OÚ ORP STRAKONICE
	SÍDLO OÚ ORP VODŇANY
	SÍDLO OÚ ORP PRACHEŇ
	SÍDLO OÚ ORP VIMPERK
	MĚSTSKÁ PAMÁTKOVÁ ZÓNA
	VESNICKÁ PAMÁTKOVÁ ZÓNA
	ROZHLEDNA
	HRAD
	KOSTEL, KAPLE
	PŘÍRODNÍ PARK SVOBODNÉ HORY
	ŽELEZNICE
	RYCHLOSTNÍ KOMUNIKACE
	SILNICE I. TŘ. VČ. OP
	SILNICE II. TŘ. VČ. OP
	SILNICE III. TŘ. VČ. OP
	MÍSTNÍ A ÚČELOVÉ KOMUNIKACE
	LETIŠTĚ
	OP VZELETOVÉ A PŘÍSTAVACÍ DRÁHY
	CYKLISTICKÉ TRASY DÁLKOVÉ
	CYKLISTICKÉ TRASY REGIONÁLNÍ
	VZDUŠNÉ VEDENÍ VN 110 kV
	VZDUŠNÉ VEDENÍ VN 22 kV
	VODOVOD
	VODNÍ ZDROJ VČ. OCHR. PÁSMO
	OCHRANNÉ PÁSMO ŽIVOČIŠ. VÝROBY
	ZAPLAVOVÉ ÚZEMÍ
	PLYNOVOD VTL
	KATODOVÁ OCHRANA
	RADIOKOMUNIKAČNÍ VYSÍLAČ
	RADIORELEOVÁ TRASA
	PŘÍRODNÍ REZERVACE
	BIOCENTRUM REGIONÁLNÍ
	BIOKORIDOR REGIONÁLNÍ
	BIOCENTRUM LOKÁLNÍ (ÚZEMÍ OBCE BUŠANOVA)
	BIOKORIDOR LOKÁLNÍ (ÚZEMÍ OBCE BUŠANOVA)
	CHRÁNĚNÉ LOŽISKOVÉ ÚZEMÍ
	DOBÝVACÍ PROSTOR
	ARCHEOLOGICKÁ NEMOVITÁ PAMÁTKA - NKP
	ARCHEOLOGICKÁ NEMOVITÁ PAMÁTKA
	ÚZEMÍ ARCHEOLOGICKÉHO ZÁJMU
	ÚZEMÍ VOJENSKÝCH ZÁJMU

ÚZEMNÍ PLÁN BUŠANOVICE

ZÁZNAM O ÚČINNOSTI

SPRÁVNÍ ORGÁN, KTERÝ ÚP VYDAL:	
ČÍSLO JEDNACÍ:	
DATUM VYDÁNÍ:	
DATUM NABYTÍ ÚČINNOSTI:	
OPRÁVNĚNÁ ÚŘEDNÍ OSOBA POŘIZOVATELE:	
JMÉNO A PŘÍJMENNÍ:	
FUNKCE:	
PODPIS:	

ÚZEMNÍ PLÁN BUŠANOVICE

ODŮVODNĚNÍ

VÝKRES: **VÝKRES ŠIRŠÍCH VZTAHŮ**

MAPOVÝ PODKLAD: STÁTNI MAPA	MĚŘÍTKO: 1:50000	Č. PŘÍLOHY:
		PARÉ:

TAU plan atelier

ING. ARCH. OLGA TAUSINGEROVÁ
autorizovaný architekt pro obor ÚZEMNÍ PLÁNOVÁNÍ
atelier@email.cz / mob. 737584979 / tel. 222965208
na hroudě 21/667 / 100 00 Praha 10
Zvonková 7/2640 / 106 00 Praha 10